










SINALIZAÇÃO VERTICAL – EIXO DIREITO – PLACAS À IMPLANTAR

PLACAS	DIMENSÕES	QUANTITATIVOS		
		LADO ESQUERDO	LADO DIREITO	SUORTES AÇO GALVANIZ. TIPO
	L=0, 25	0+679 1+487 1+976 2+503 2+848 3+064 3+655 4+081 4+479 4+650	0+721 0+922 1+073 1+483 1+720 1+986 2+191 2+310 2+415 2+520* 2+753 2+862 2+964 3+127 3+307 3+453 3+667 3+773 3+827 3+923 4+097* 4+667	Nº 1 (30 unid.) Nº 4 (02 unid.)
	ø0, 50	0+741 0+914 0+988 1+475 1+718 2+186 2+307 2+752 2+960 3+447** 3+763 3+915 4+348 5+035 5+129	4+083 4+340 4+366 4+480 4+605 5+015* 5+147* 5+152* 5+253 5+263*	Nº 1 (20 unid.) Nº 4 (04 unid.)
	ø0, 50	0+087 5+229		Nº 1 (02 unid.)
	ø0, 50		5+131	Nº 4 (01 unid.)
	ø0, 50	0+866 1+133 1+391 1+538 1+792 2+107 2+257 2+443 2+593 2+814 3+008 3+264 3+416 3+867 4+056 4+414 4+743 4+983	0+020 0+206* 0+349* 0+485* 0+639*	Nº 1 (19 unid.) Nº 4 (04 unid.)
	ø0, 50		4+132*	Nº 4 (01 unid.)

PLACAS	DIMENSÕES	QUANTITATIVOS		
		LADO ESQUERDO	LADO DIREITO	SUORTES AÇO GALVANIZ. TIPO
	ø0, 50		0+727* 0+828* 0+926* 1+080* 1+287* 1+489* 1+614* 1+728* 1+865* 1+993* 2+076* 2+200* 2+328* 2+424* 2+558* 2+633* 2+760* 2+868* 2+980* 3+150* 3+312* 3+492* 3+674* 3+777* 3+836* 3+930* 4+015* 4+104* 4+242* 4+392* 4+534* 4+674* 4+818* 4+919* 5+051* 5+158*	Nº 4 (36 unid.)

R00	Versão inicial	FEV/15	
REVISÃO	OBSERVAÇÕES	DATA	VISTO
	PREFEITURA MUNICIPAL DE PELOTAS UNIDADE GESTORA DE PROJETOS - UGP		
P R O J E T O D E M O B I L I D A D E U R B A N A Eduardo Leite - Prefeito Municipal Jair Seidel - Secretário Executivo da UGP			
PROJETO: INCORP CONSULTORIA E ASSESSORIA LTDA.		ARQUIVO: MUDC-02-PESNR03.dwg	
RESPONSÁVEL TÉCNICO: ENGº JOSÉ CARLOS TEIXEIRA TEDESCO CREA: RS005546		DATA: FEV/2015	
PROJETO EXECUTIVO		ESCALA: S/E	
TRECHO: ZONA URBANA DO MUNICÍPIO DE PELOTAS/RS		REVISÃO: R02	
AVENIDA DUQUE DE CAXIAS		PRANCHA: 07/15	
NOTA DE SERVIÇO - SINALIZAÇÃO VERTICAL			